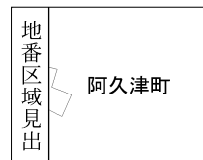


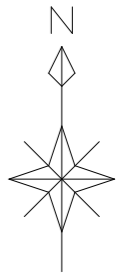
(注) 国土交通省国土地理院が公表した座標補正パラメータ(touhokutaihciyouuki2011.par)による修正がされています。



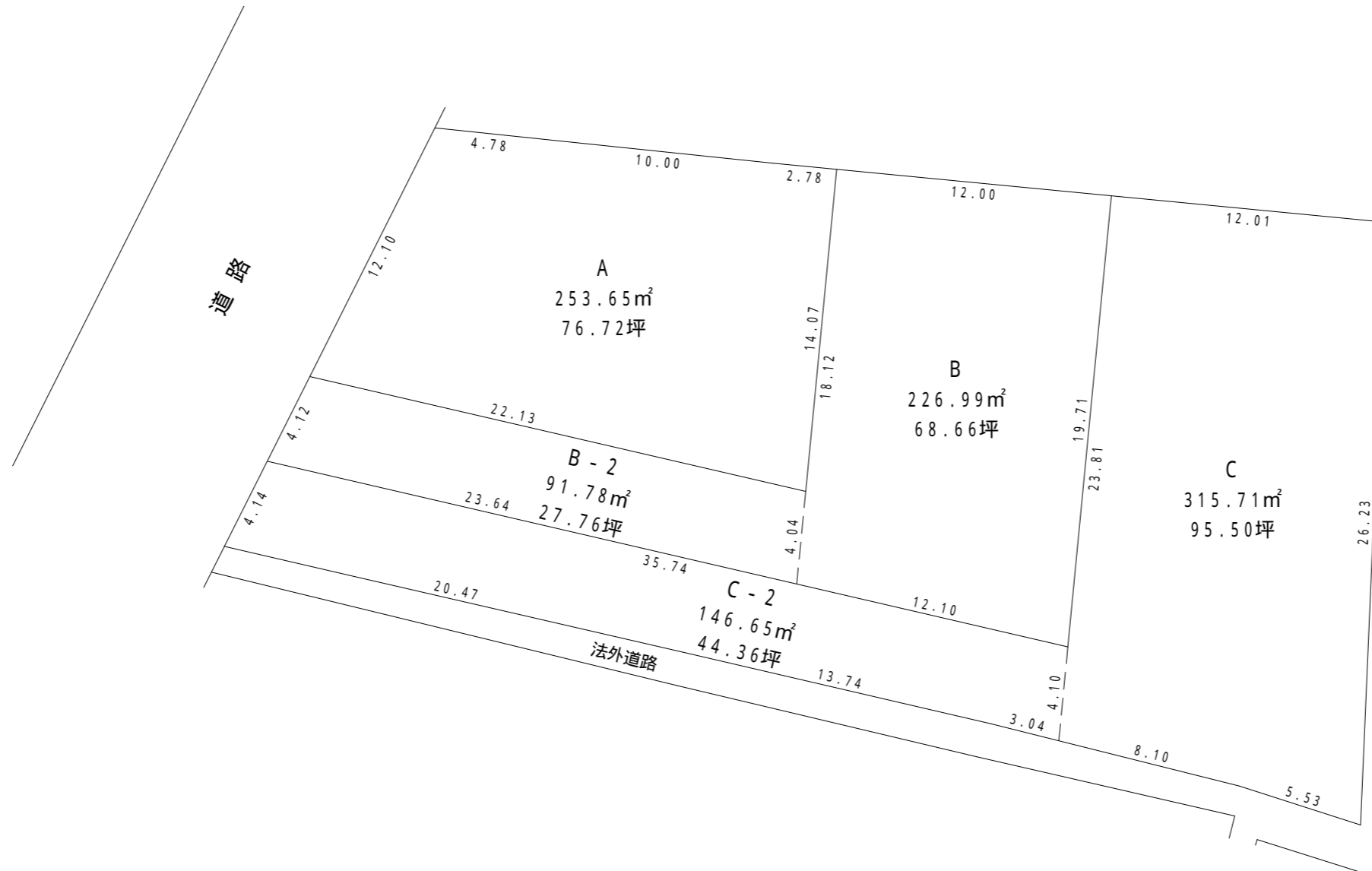
請求部	所在	高崎市阿久津町字田端浦				地番	1221番1			
出力縮尺	1/500	精度区	甲三	座標系番号又は記号	IX	分類	地図(法第14条第1項)		種類	地籍図
作成年月日					備付年月日(原図)			補事項		

分譲案

高崎市阿久津町字田端浦



S = 1 / 250



区	分面	面積 (m ²)	面積 (坪)	比	率	色別
宅地		1034.78	313.02	100.00	%	
合計		1034.78	313.02	100.00	%	

求積は公図より読取面積調整したもので実測はしていません。
行政指導により計画が変更になる場合があります。